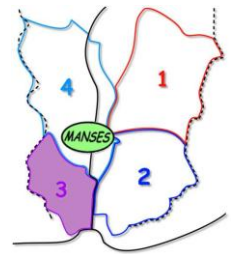


Autour de MANSES

Circuit N°3 et variantes



Départ : Parking de MANSES, derrière l'église

Distance : 6,9 km



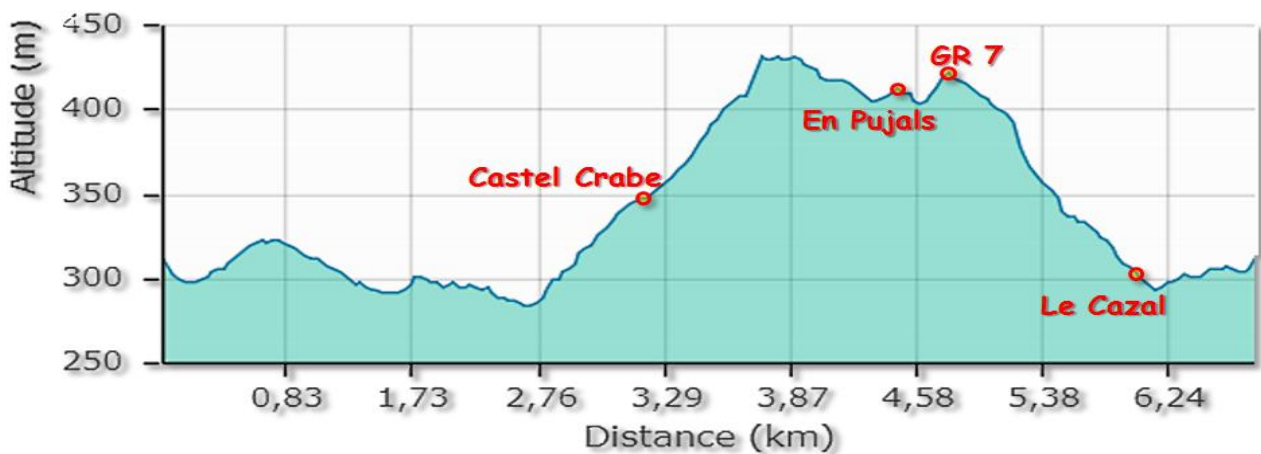
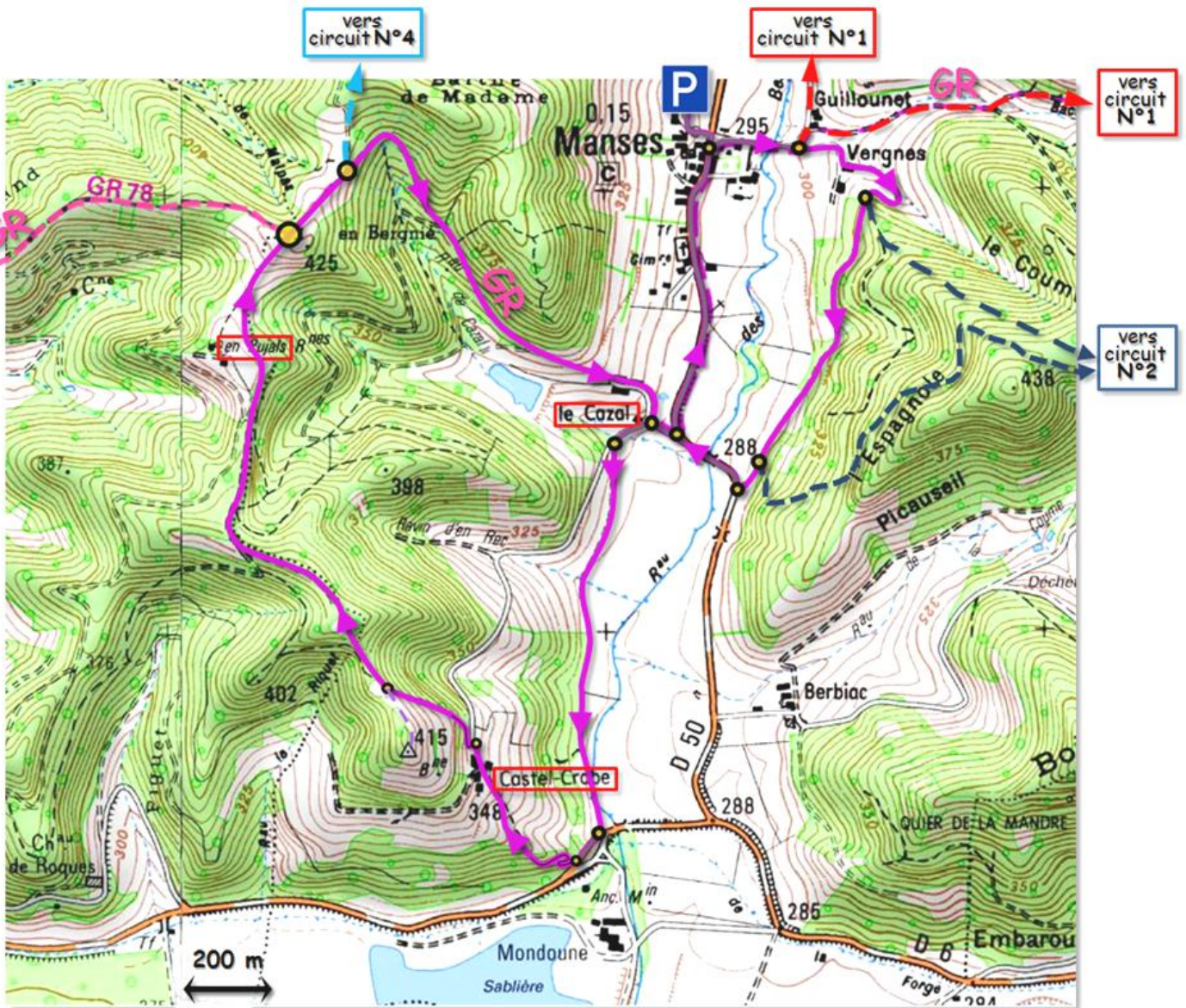
: 1h45



: 42 min

Dénivelé  : 240 m

Difficultés : fortes pentes (26 %) avant et après Castel Crabe.



Description :

- ▶ Depuis le **parking** descendre devant l'**église**, passer devant la **salle des fêtes**.
- ▶ A près le pont, tourner à droite, passer devant la maison « vergne » et emprunter la piste dite "de la révolte" qui contourne le village par l'est en direction du Sud.

Points de vue : sur le village de Manses

- ▶ **Intersection** : Rejoindre la route en direction du Cazal puis à gauche vers « Castel Crabe ».
- ▶ Emprunter un large chemin qui descend au sud et qui longe la plaine jusqu'à rejoindre de nouveau la route de « Teilhet » à la hauteur de la « Mondonne ».
- ▶ Au bout de 20 m un large chemin monte à droite. Il débouche, après 2 virages successifs en sous bois, dans un champ et vous mène au hameau de « Castel Crabe ».
- ▶ A la sortie du hameau, prendre un chemin à gauche. Il vous mènera, après 2 virages successifs en sous bois (décidément !), à la crête Ouest du de Manses.

Points de vue : sur l'installation du site de Berbiac.

Vous circulez alors sur un **domaine privé** du château de Roques avec l'accord bienveillant de son propriétaire.

- ▶ Emprunter la large piste forestière du domaine qui monte au Nord-Ouest. Ignorer les autres pistes que vous rencontrerez sur la gauche.
- ▶ Poursuivre à découvert, au Nord, en direction de la palombière d' « en Pujals ».

Points de vue : sur le village de Teilhet et ses collines.

- ▶ Contourner la palombière par la droite, suivre une levée de terre et aborder en montant un champ qui débouchera en crête (fossé) sur le chemin du GR 7.
- ▶ **Intersection** : vous venez de rejoindre le tracé du GR 7. Prenez en face après le fossé.

A gauche le GR conduit à Teilhet avec une belle vue sur ses collines. A droite avant le village, visite possible du cimetière Mérovingien de Tabariane.

- ▶ Le GR descend en face en plein pré puis oblique à droite (Sud-Est) en sous bois. C'est alors une large piste qui redescend au gîte du « Cazal ».
- ▶ **Intersection** : en face, la crête se poursuit au Nord (petite montée) en forêt de Bélène (circuit N°4).
- ▶ Vous contournez le « Cazal » et rejoignez l'intersection précédente de « Castel Crabe ».
- ▶ Prendre à gauche (poubelles) et rejoignez le village de Manses et son Parking.